

560000.000E

570000.000E

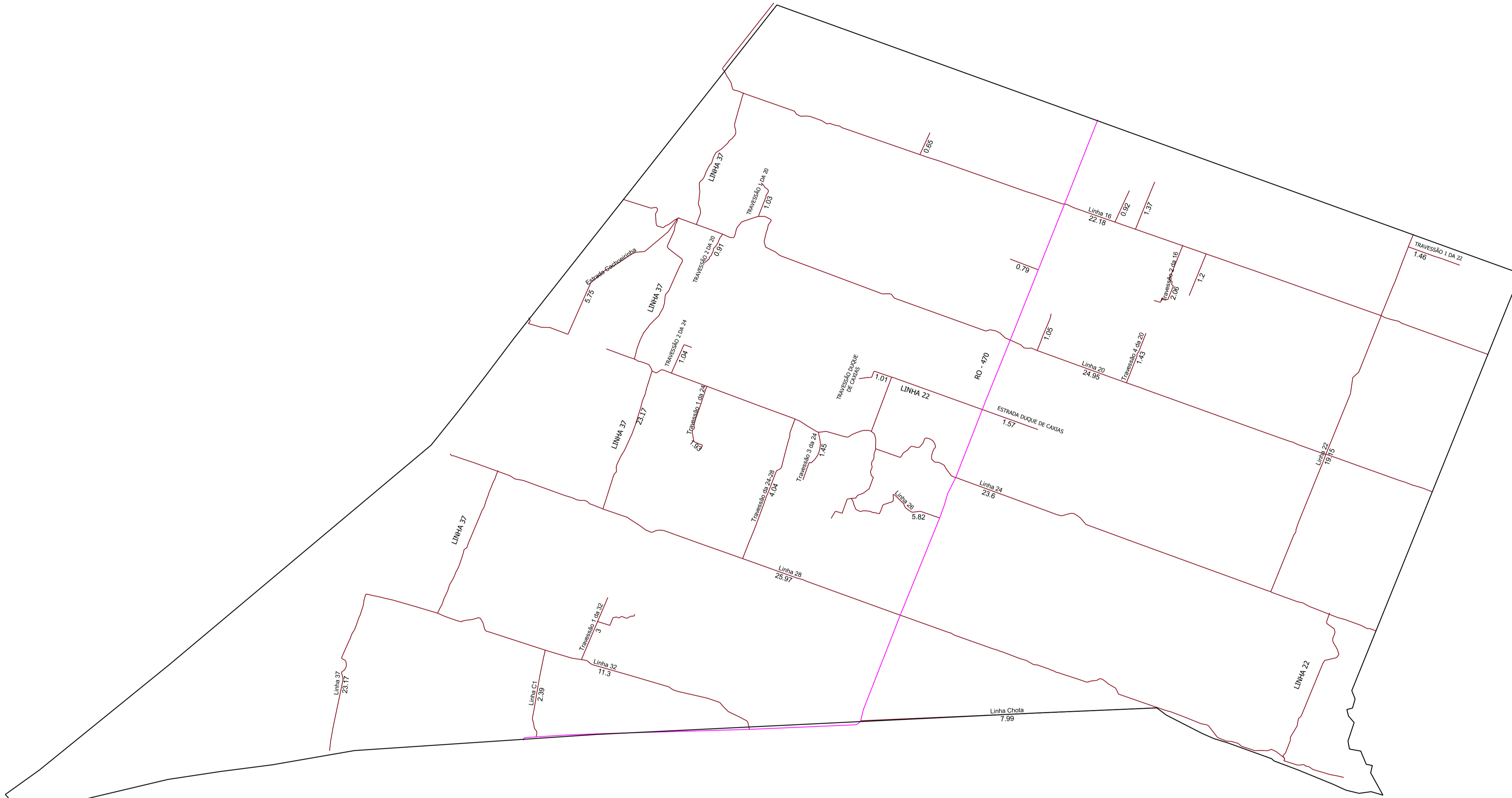

580000.000E

590000.000E

8800000.000N

8790000.000N

8780000.000N



DIMENSÕES EM QUILOMETROS

560000.000E

570000.000E

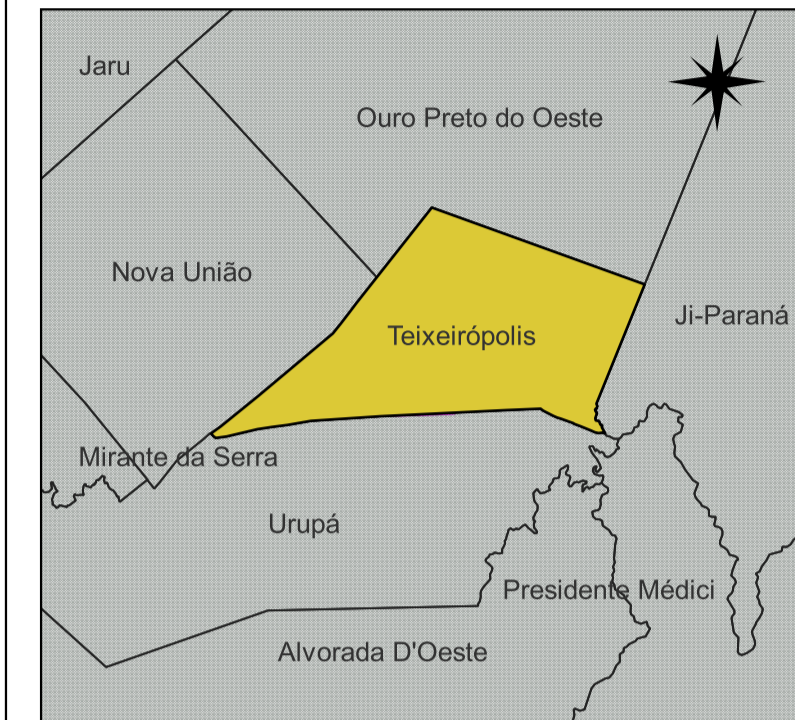
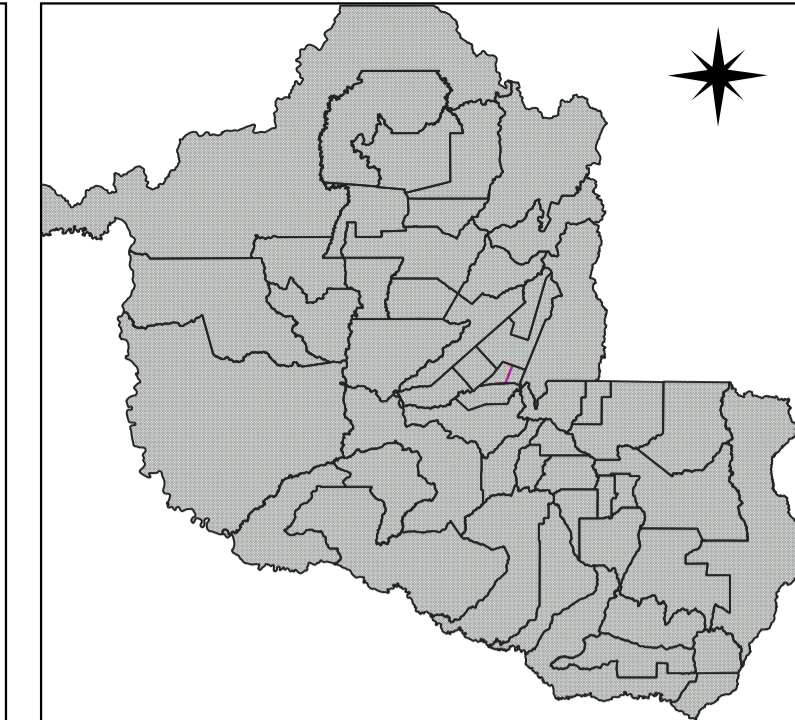
580000.000E

590000.000E

8800000.000N

8790000.000N

8780000.000N



MAPA DE LOCALIZAÇÃO E IDENTIFICAÇÃO DAS VIAS RURAIS

Tabela dos comprimentos das vias

Vias	Km
Travessão 3 da 24	1,45
Travessão 4 da 20	1,43
Travessão 18	0,79
Travessão 4 da 16	0,92
Travessão 3 da 16	1,37
Travessão 5 da 16 5	0,65
Travessão 3 da 20	1,05
Linha 28	25,97
Linha 37	23,17
Estrada Duque de Caxias	1,57
Linha 16	22,18
Linha 24	23,6
Linha 26	5,82
Travessão 1 da 16	1,2
Estrada Cachoeirinha	5,75
Travessão 2 da 16	2,06
Travessão 1 da 20	1,03
Travessão da 24-28	4,04
Linha C1	2,39
Linha 32	11,3
Travessão 1 da 32	3
Travessão 1 da 22	1,46
Linha 20	24,95
Travessão Duque de Caxias	1,01
Linha Chota	7,99
Linha 22	19,15
Travessão 2 da 20	0,91
Travessão 2 da 24	1,04
Travessão 1 da 24	1,93
Total	199,18

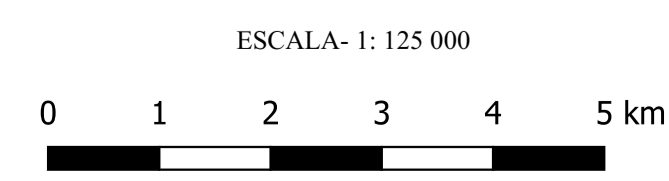
TEIXEIRÓPOLIS-RO



- Legenda**
- Município de Teixeiraópolis
  - Área Urbana
  - RO cidades
  - RO- 470
  - Vias Rurais

Dimensões extraídas via manipulação da tabela de atributos do vetores formados pelas vias, através de aplicação de ferramentas de sensoriamento remoto.

Dados Vetoriais Disponível em : IBGE 2021; Sedam 2021 Dados Rasters Disponíveis em: INPE 2021; USGS 2021 Organizado pelo Autor

DATUM- SIRGAS 2000. ZONA 20 S COORDENAS GEOGRÁFICAS



00	21/02/2022	DESENVOLVIMENTO INICIAL	WANDERSON
REVISÃO	DATA	MODIFICAÇÃO	AUTOR
ASSINATURA:	OBRA:	ESTRADAS VICINAIS	CNPJ: 84.722.933/0001-82
	CLIENTE:	PREFEITURA MUNICIPAL DE TEIXEIRÓPOLIS	ESCALA: INDICADA
	LOCAL:	ESTRADAS VICINAIS	ÁREA: -
	MUNICÍPIO:	TEIXEIRÓPOLIS/RO	FOLHA:
	TÍTULO:	MAPA DAS ESTRADAS VICINAIS	01/01
	CONTEÚDO:	MAPA DE LOCALIZAÇÃO DAS LINHAS	

AMANDA N. L. DE MELO

ENGENHEIRA CIVIL

CREA 11.6662 - RO