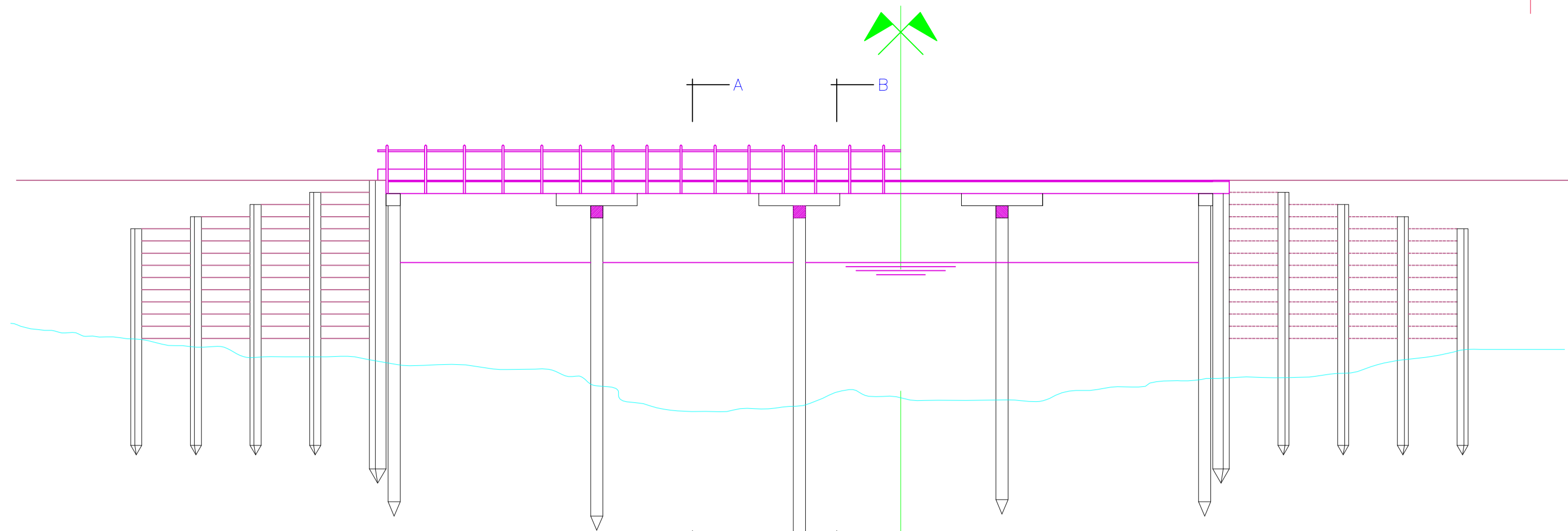


01 MAPA DE SITUAÇÃO
SEM ESCALA

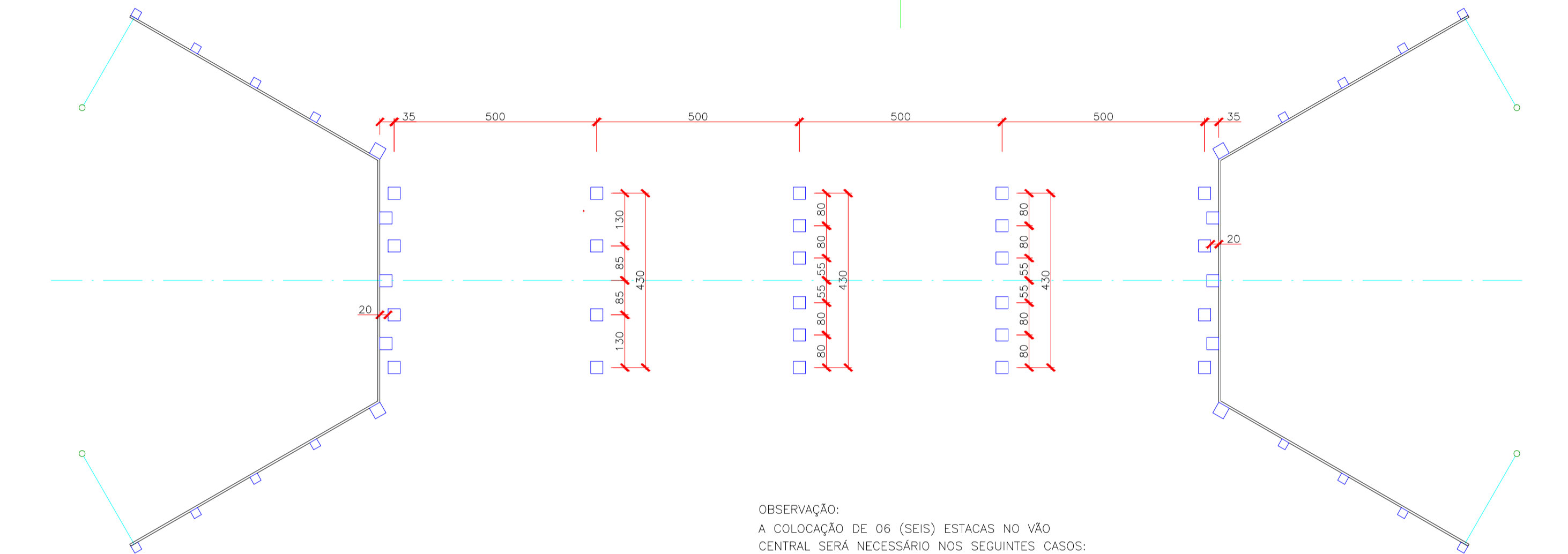


00	09/06/2022	DESENVOLVIMENTO INICIAL	AMANDA
REVISÃO	DATA	MODIFICAÇÃO	AUTOR(A)
ASSINATURA:	OBRA:	OBRA DE ARTE - PONTE EM MADEIRA	CNPJ: 84.722.933/0001-82
	CLIENTE:	PREFEITURA MUNICIPAL DE TEIXEIRÓPOLIS	ESCALA: INDICADA
	LOCAL:	ESTRADA VICINAL - LINHA 37, ENTRE A LINHA 20 E 24	ÁREA: 100,00 m²
	MUNICÍPIO:	TEIXEIRÓPOLIS - RO	FOLHA:
	TÍTULO:	MAPA DE SITUAÇÃO	01/01
AMANDA N. L. DE MELO ENGENHEIRA CIVIL CREA 11.840/D - RO	CONTEÚDO:	DETALHES TÉCNICOS E CONSTRUTIVOS E CORTES	



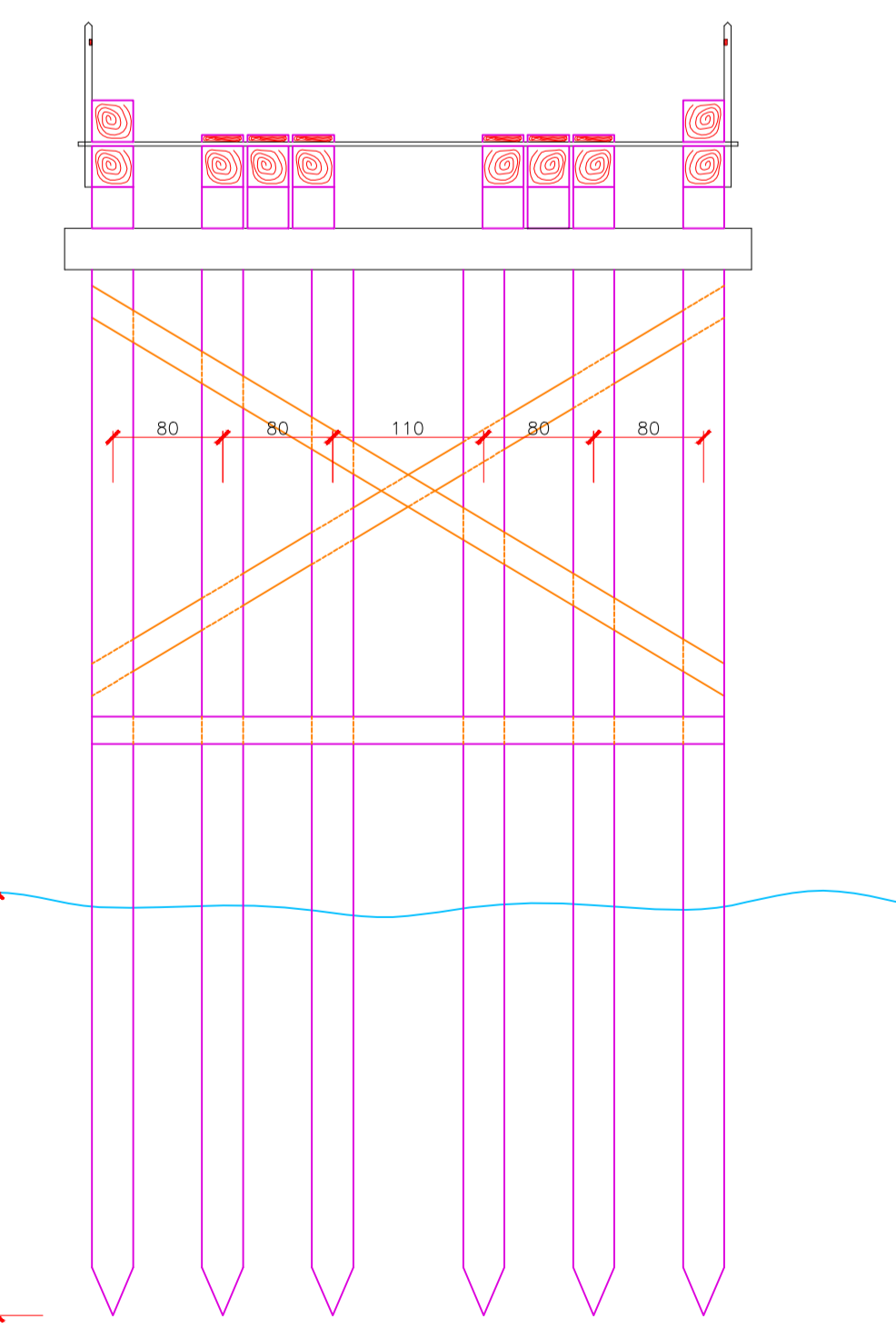
MEIA ELEVÇÃO
ESCALA 1:100

MEIO CORTE LONGITUDINAL
ESCALA 1:100

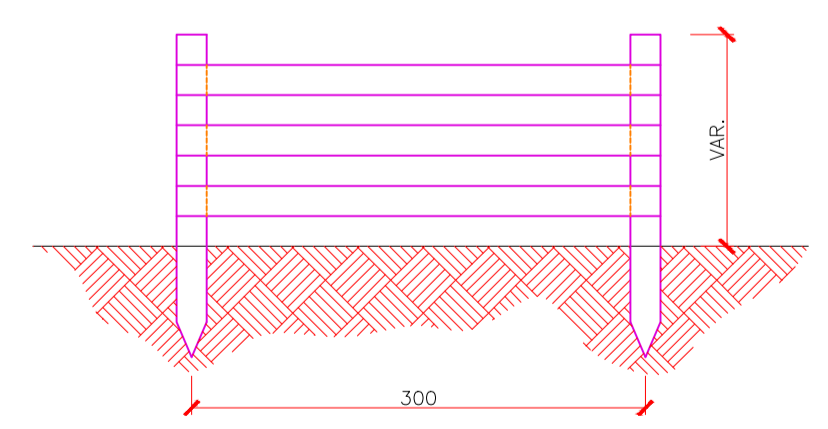


PLANTA DE LOCAÇÃO E FUNDAÇÃO
ESCALA 1:100

OBSERVAÇÃO:
A COLOCAÇÃO DE 06 (SEIS) ESTACAS NO VÃO CENTRAL SERÁ NECESSÁRIO NOS SEGUINTE CASOS:
1 - PONTE DE GRANDE EXTENSÃO (EXT > 40m).
2 - QUANDO O FISCAL JULGAR NECESSÁRIO EM FUNÇÃO DA PROFUNDIDADE DO LEITO DO RIO.
2 - QUANDO DA FUNÇÃO DA ALTURA DA PONTE $h \geq 8m$.
3 - O NÍVEL INFERIOR DO TABULEIRO DA PONTE DEVERÁ ESTAR 1(UM) METRO ACIMA DA MÁXIMA CHEIA VERIFICADA "IN-BLOCO"

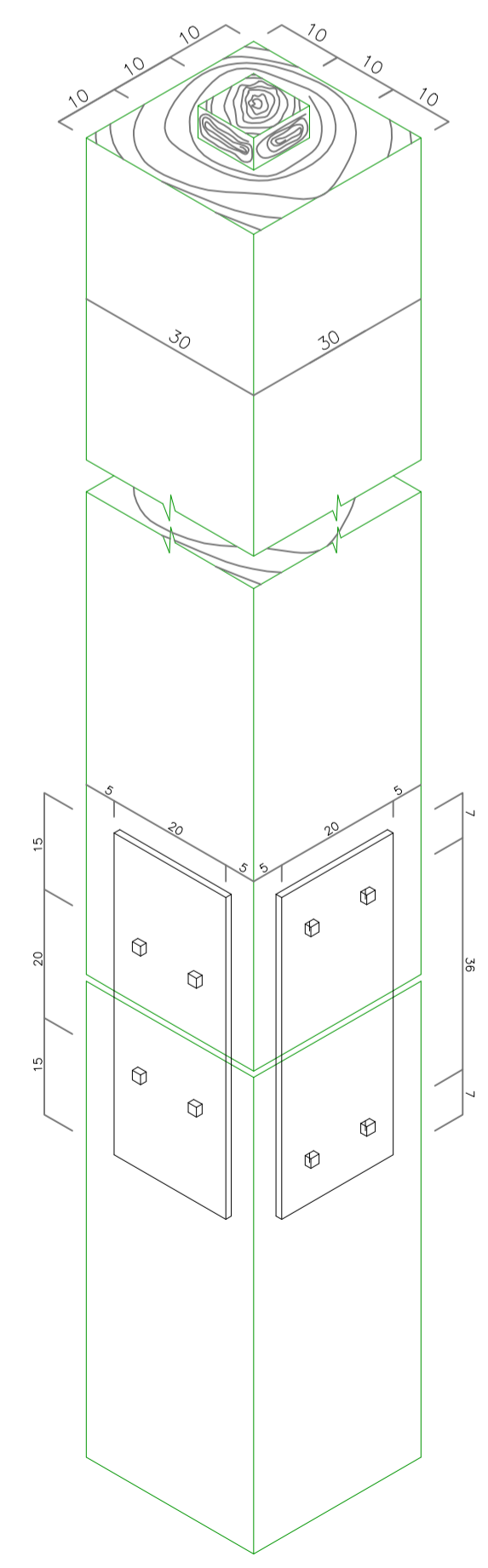
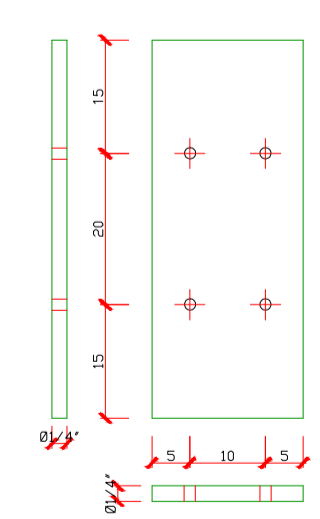


CORTE TRANSVERSAL
ESCALA 1:50

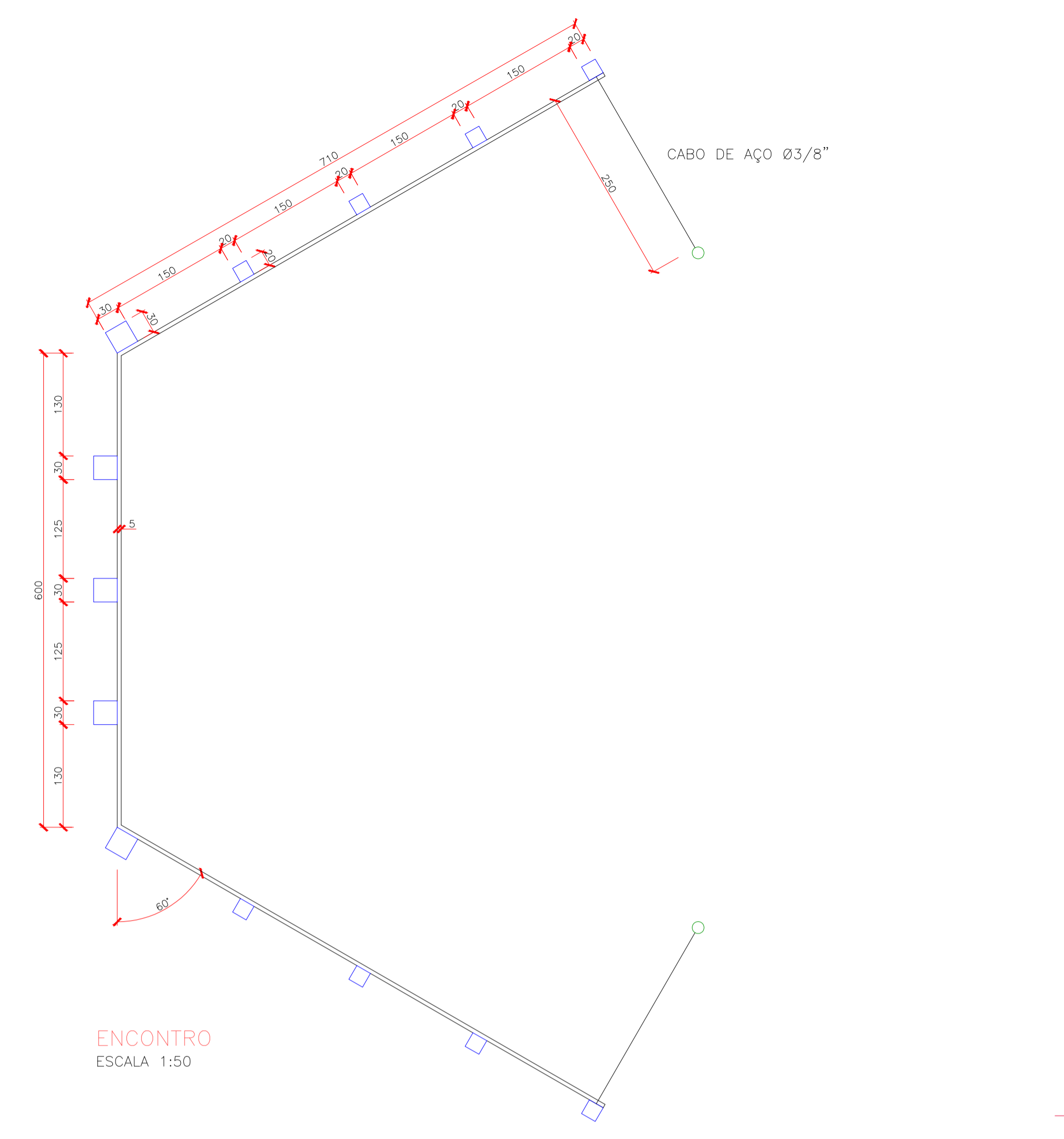
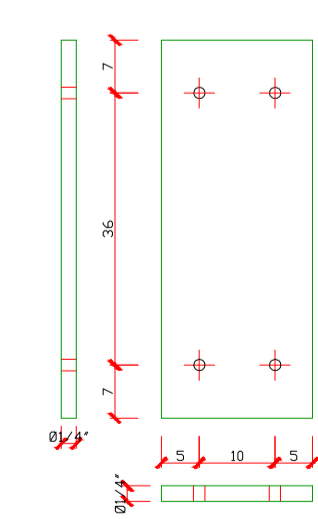


NOTA:
AS BALIZAS DE ADVERTÊNCIA SERÃO COLOCADAS NAS CABEÇAS DE PONTE, COM A ESCONDISIDADE PADRÃO DE 60° E PINTADAS COM TINTA REFLETIVA.

BALIZAS DE ADVERTÊNCIA
ESCALA 1:50



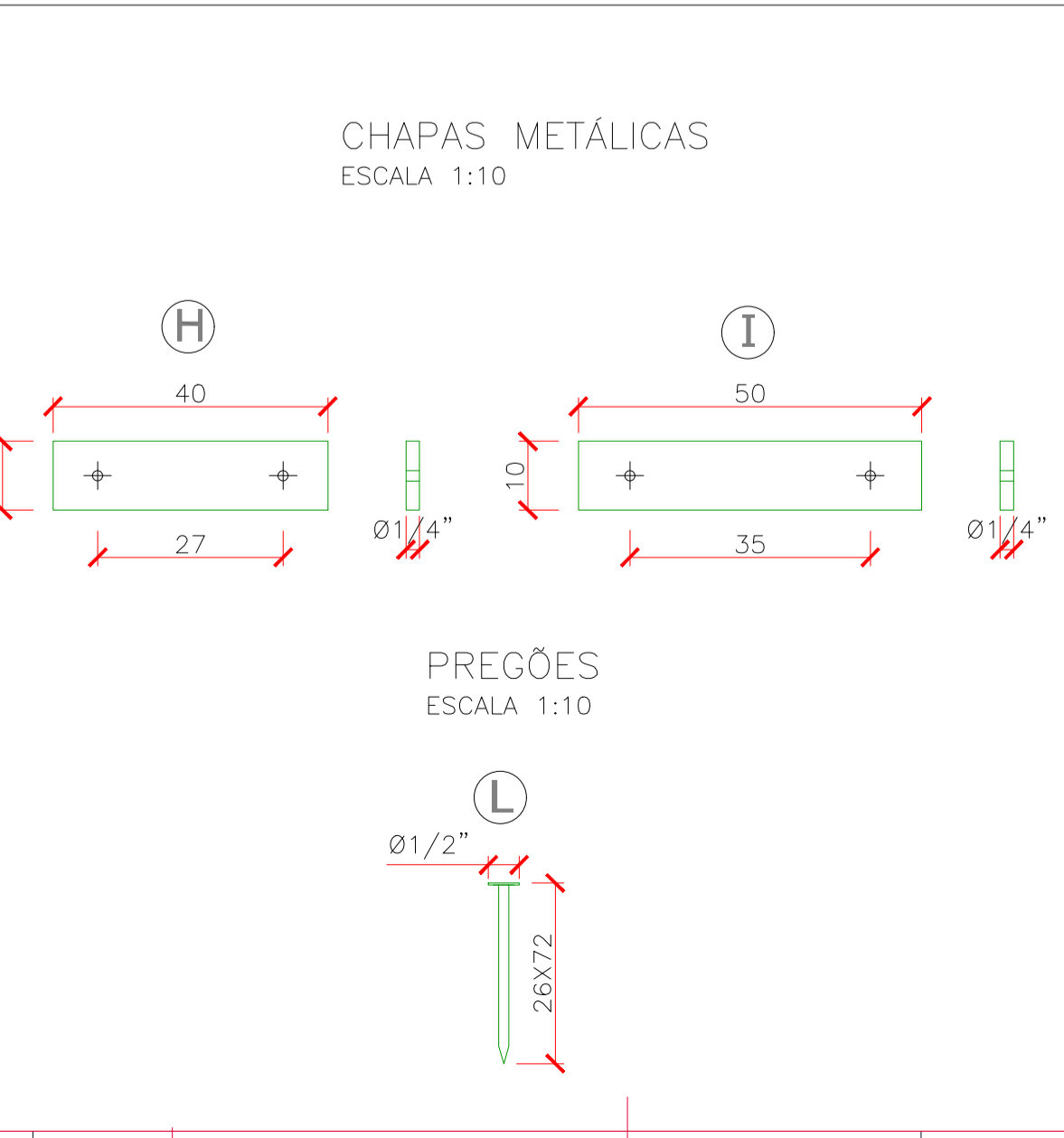
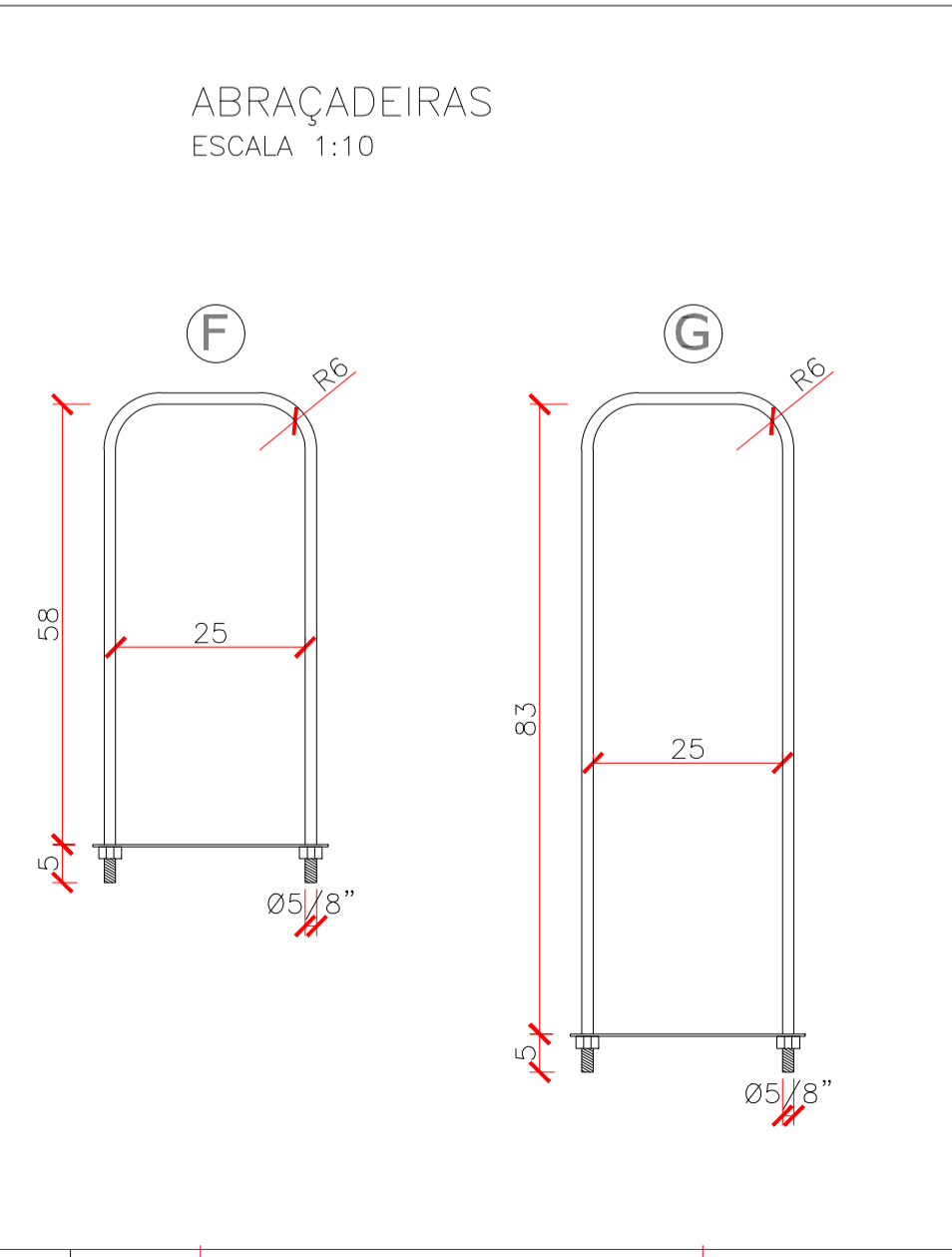
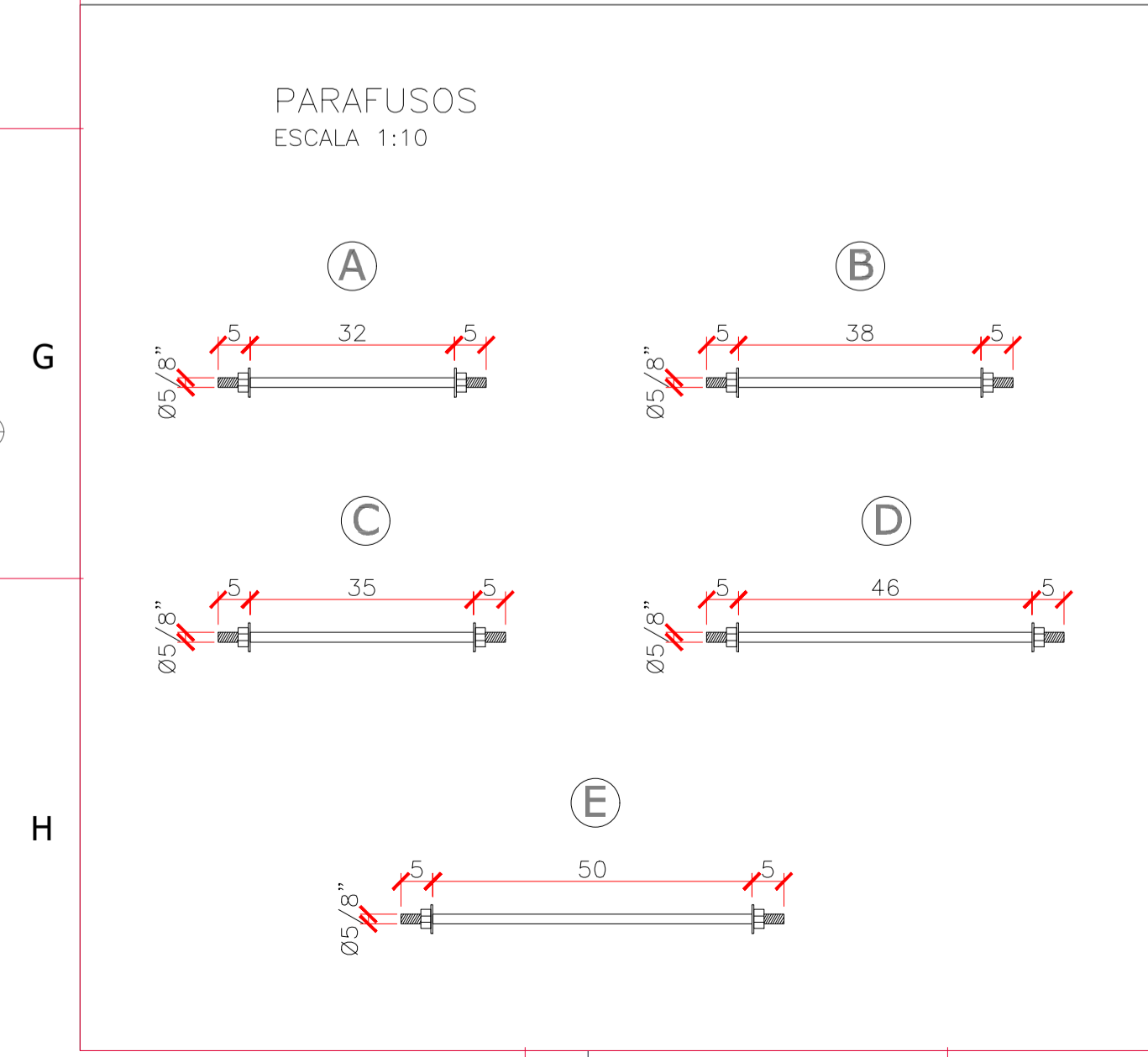
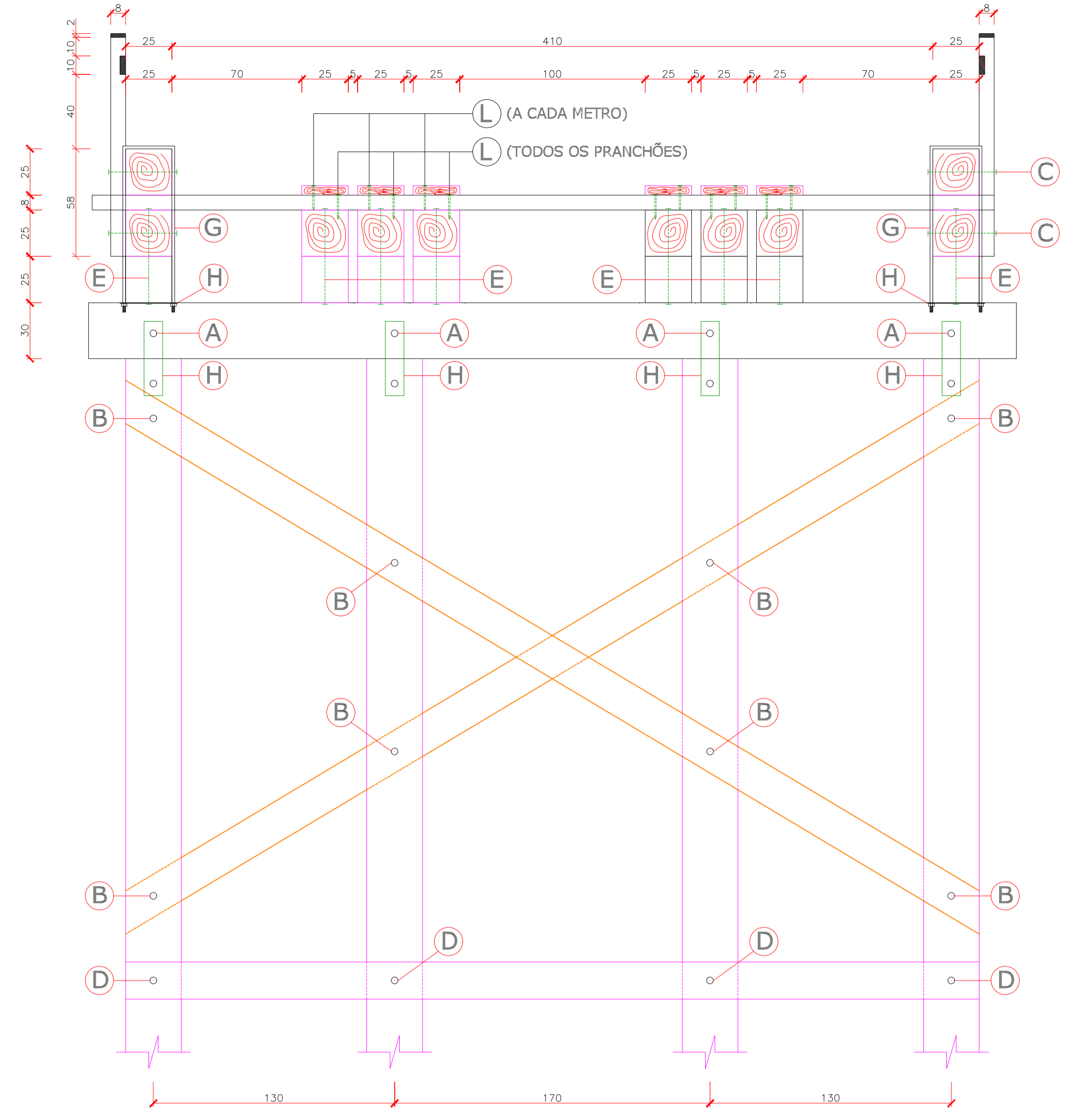
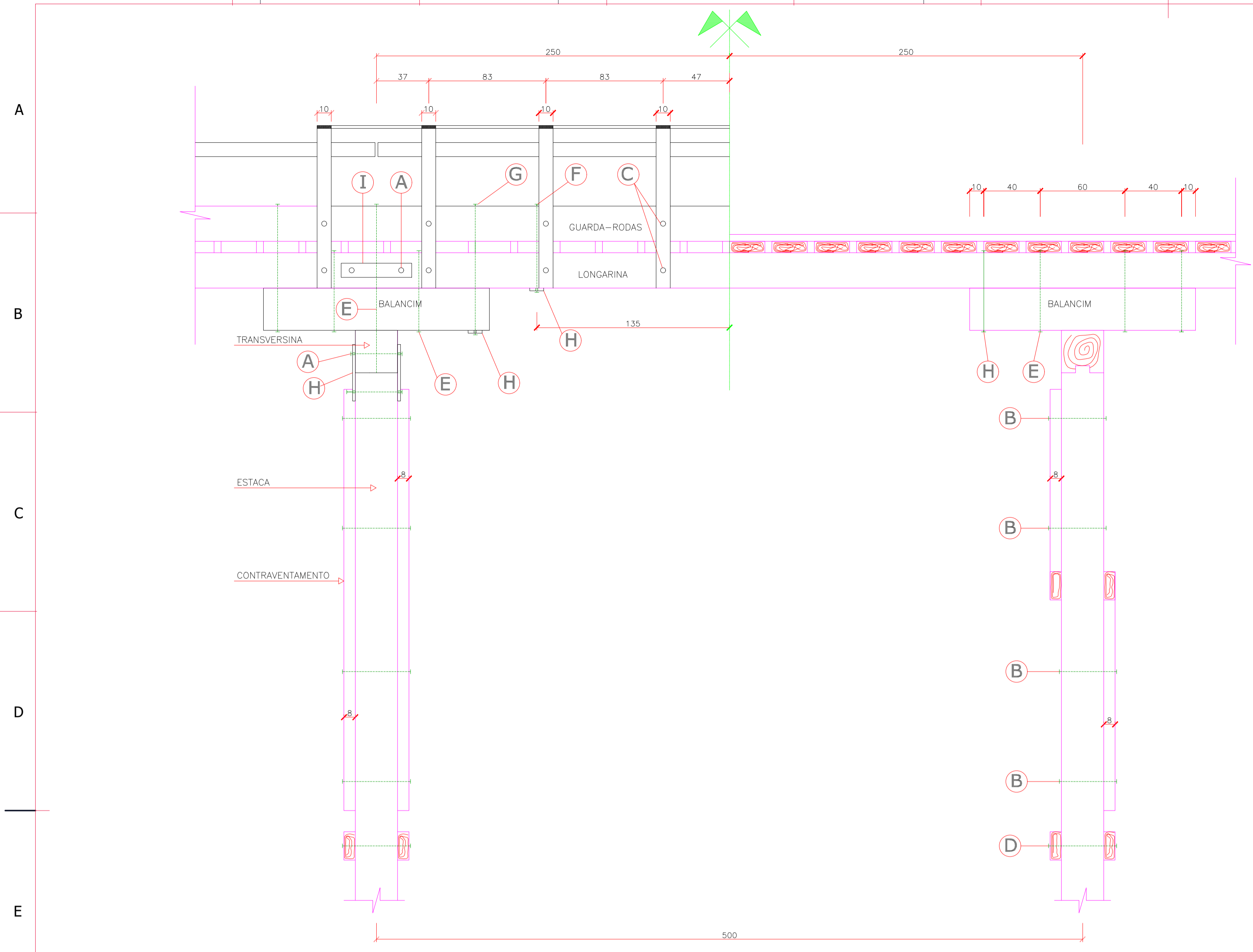
DETALHE DAS ESTACAS
ESCALA 1:10



ENCONTRO
ESCALA 1:50

OBSERVAÇÃO:
- COTAS EM CENTÍMETRO.

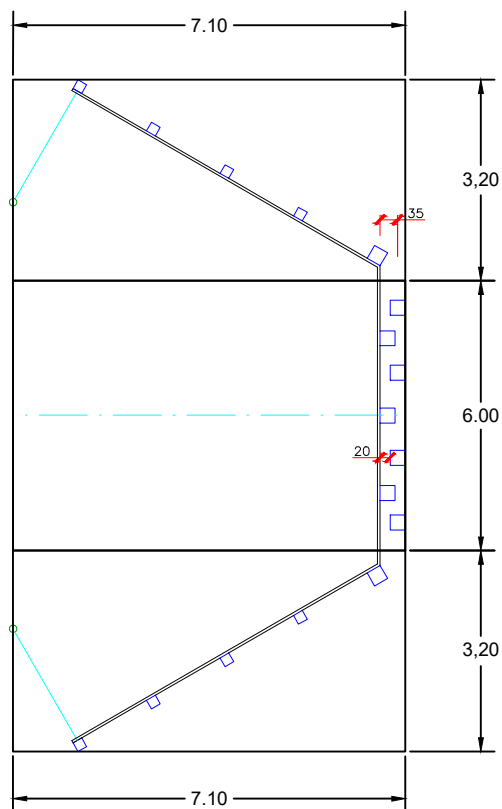
XGT		PREFEITURA MUNICIPAL DE TEIXEIROPOLIS	
01	09/06/2022	DESENVOLVIMENTO INICIAL	AMANDA
REVISÃO	DATA	MODIFICAÇÃO	AUTOR(A)
ASSINATURA:		OBRA: OBRA DE ARTE - PONTE EM MADEIRA	CNPJ: 84.722.933/0001-82
		CLIENTE: PREFEITURA MUNICIPAL DE TEIXEIROPOLIS	ESCALA: INDICADA
		LOCAL: ESTRADA VICINAL - LINHA 37, ENTRE A LINHA 20 E 24	ÁREA: 100,00 m²
		MUNICÍPIO: TEIXEIROPOLIS - RO	FOLHA:
		TÍTULO: PONTE EM MADEIRA	01/03
		CONTEÚDO: DETALHES TÉCNICOS E CONSTRUTIVOS E CORTES	



OBSERVAÇÃO:
- COTAS EM CENTÍMETRO

XGT		PREFEITURA MUNICIPAL DE TEIXEIROPOLIS	
01	09/06/2022	DESENVOLVIMENTO INICIAL	AMANDA
REVISÃO	DATA	MODIFICAÇÃO	AUTOR(A)
ASSINATURA:		OBRA: OBRA DE ARTE - PONTE EM MADEIRA	CNPJ: 84.722.933/0001-82
		CLIENTE: PREFEITURA MUNICIPAL DE TEIXEIROPOLIS	ESCALA: INDICADA
		LOCAL: ESTRADA VICINAL - LINHA 37, ENTRE A LINHA 20 E 24	ÁREA: 100,00 m²
		MUNICÍPIO: TEIXEIROPOLIS - RO	FOLHA:
		TÍTULO: PONTE EM MADEIRA	02/03
		CONTEÚDO: DETALHES TÉCNICOS E CONSTRUTIVOS E CORTES	

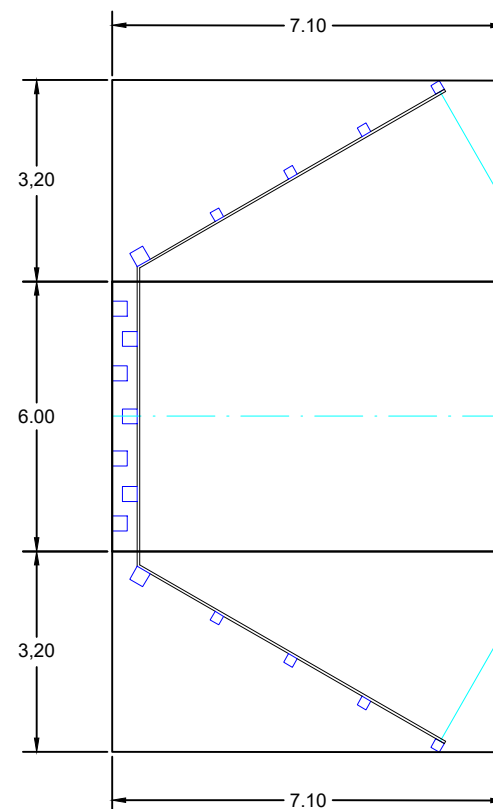
ÁREA DE ATERRO DAS CABECEIRAS E REVESTIMENTO PRIMÁRIO



ÁREA DAS CABECEIRAS = 7,10m X 3,20m x 1,5m (prof) = 34,08m²

ÁREA DO REV. PRIMÁRIO = 7,10m X 6,00m x 0,10m (prof) = 42,60m²

ÁREA DAS CABECEIRAS = 7,10m X 3,20m x 1,5m (prof) = 34,08m²



ÁREA DAS CABECEIRAS = 7,10m X 3,20m x 1,5m (prof) = 34,08m²

ÁREA DO REV. PRIMÁRIO = 7,10m X 6,00m x 0,10m (prof) = 42,60m²

ÁREA DAS CABECEIRAS = 7,10m X 3,20m x 1,5m (prof) = 34,08m²



CNPJ: 32.300.342/0001-13
CREA/RO 8918-EM
CAU P.42355-1
www.gtx.eng.br



01	09/06/2022	DESENVOLVIMENTO INICIAL	AMANDA
REVISÃO	DATA	MODIFICAÇÃO	AUTOR(A)
ASSINATURA:	OBRA:	OBRA DE ARTE - PONTE DE MADEIRA	CNPJ: 84.722.933/0001-82
	CLIENTE:	PREFEITURA MUNICIPAL DE TEIXEIRÓPOLIS	ESCALA: INDICADA
	LOCAL:	ESTRADA VICINAL - LINHA 37, ENTRE A LINHA 20 E 24	ÁREA TOTAL: 100,00 m ²
	MUNICÍPIO:	TEIXEIRÓPOLIS / RO	
AMANDA N. L. DE MELO ENGENHEIRA CIVIL CREA 11.640/D - RO	TÍTULO:	PONTE DE MADEIRA	
	CONTEÚDO:	DETALHES TÉCNICOS E CONSTRUTIVOS E CORTES	
			03/03